



Name:.....



Geprüfte österr. Schul-OL-Karte ORIENTIERUNG AUSTRIA LIZENZ: C-N-1263 Österreichischer Fachverband für Orientierungslauf Prinz-Eugen-Strasse 12 A-1040 Wien; Tel. 01-4959333 www.oefo.at; office@oefo.at

Foto OL.1




Foto OL.2




Foto OL.3





Foto OL.4



Nummern ohne Bild:



Nummern ohne Bild:













Nummern ohne Bild:



Nummern ohne Bild:



-  Wald = weiss, gelb = Wiese
-  Hügel; kl. Kuppe; Rinne
-  Senke; kleine Senke; Loch
-  Böschung; Erdwall - Damm
-  Straße; Kulturgrenze, Mauer
-  Fussweg; Pfad; Gebüsch; Hecke
-  Zaun passierbar; unpassierbar
-  Gebäude-Privatgelände, Überdachung
-  Objekt; Brücke, N-Linie; Stiegen; Baum
-  Leichte, starke Behinderung; Rindenmulch
-  Sand, Steine; offen- mit Bäumen; -mit Büschen
-  Bach; Brunnen; Wasserloch; Hydrant