

Litschau- Sportplatz

1: 2.500 (1cm= 25m)
Ae 5m; Stand 07.15

LÖSUNGSBLATT

Herausgeber: "FUN.O NOe" www.fun-ol.at;
Grundlagen: OL- Karte "Litschau", HSV OL Wr.Neust.
Geländeaufnahme: Tibor Erdelyi, 2013
Realisation: Gottfried Tobler, togo@aon.at;
Kontakt: Barbara Tobler, 0650-2375755



Foto OL.1




Foto OL.2


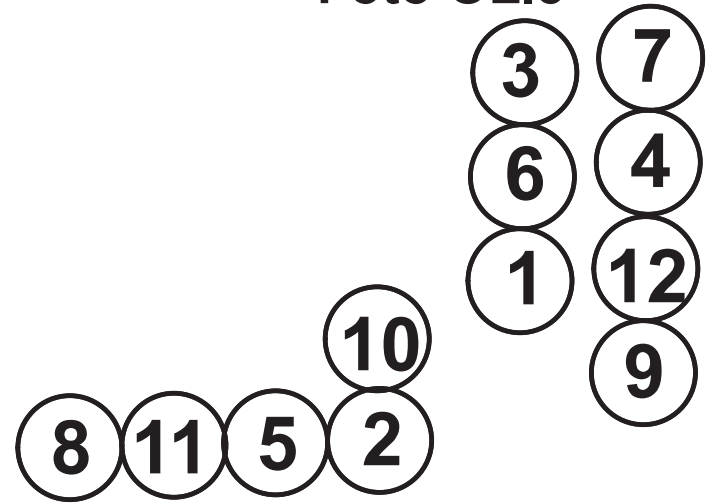


Foto OL.3



- Wald = weiss, gelb =Kulturland
- Hügel; kl. Kuppe; Rinne
- Senke; kleine Senke; Loch
- Böschung; Erdwall; Graben mit Bach
- Höhenlinie- 5m Abstand; 2- 3m Ae
- Fahrweg; Karrweg; Fußweg
- Steine; Steinhaufen; Blöcke
- Hochstand;Futterkrippe,Denkmal
- Zaun passierbar; unpassierbar
- Teich;Sumpf; Nord- Linie
- leichte,starke, sehr starke Behinderung
- leichte, starke Bodenbehinderung
- offenes, halboff. Gebiet; Parkplatz
- Besond. Objekt; Tafel; Kulturgrenzen
- Fels: passierbar, unpassierbar
- Überdachung, Hütte, Kreuz