

Arbeitsblatt

Name, Kl.:


Schlosspark Eisenstadt Foto-Orientierungslaufkarte

Maßstab: 1:5.000 (1cm = 50m)
Äquidistanz: 5 m Stand: Oktober 2015

Herausgeber: LZ Kurzwiese und BG+ BRG+ BORG Eisenstadt
Realisation: HSV OL Wiener Neustadt
Grundlage: Plan des Magistrats der Stadt Eisenstadt
Geländeaufnahme, Zeichnung: Tibor Erdelyi, November 2006
Kartenkonsulent, Korrekturen 2015: Gottfried Tobler (togo@aon.at)
Foto- OL: Barbara Tobler
Bezugsquelle: Prof. Maria Prünner, Kurzwiese 1, 7000 Eisenstadt, Telefon 02682/6262 (maria.pruenner@bnet.at)




Foto OL.1



Nummern ohne Bild:




Foto OL.2



Nummern ohne Bild:



Foto OL.3



Nummern ohne Bild:




Foto OL.4






Foto OL.5



Nummern ohne Bild:




Foto OL.6



Nummern ohne Bild:



Foto OL.7



Nummern ohne Bild:



Österreichischer HEERESSPORT Verband

SCHULSPORT

Legende	
	Wald = weiß, Wiese = gelb
	Leichte bis starke Behinderung
	Stadtgebiet; Haus; private Siedlung
	Straße; Fußgängerzone
	Verschiedene Parkwege, Pfade
	Höhenschichtlinie; Zähl-, Hilfslinie
	Große, kleine Senke; Loch
	Längliche Kuppe; Damm; Rinne
	diverse Böschungen, Felsabbruch
	Un-, Passierbarer Zaun; Mauer
	Kulturgrenze; Brücke; Steine
	Bes. Objekt; Wurzelstock, Hecke
	Gr., kleine bzw. liegende Bäume
	Bach, Rinnsal; Teich, kleiner See
	Brunnen, Hydrant; Nordlinie
	Rauh, off. Gebiet; verwachsen
	Höhle; Zaunreste; Lampen
	Stiegen, Denkmal, Grenzstein