



Coronas Ameisenpfad

Orientierungslaufkarte 1: 4.000 (1 cm = 40 m) 5m Ae Stand: 08.2016





Foto.OL 1


Finde das richtige Bild und
trage die rote Nummer ein:



- Tafel
- × Besonderes Objekt, Spielgerät



Nimmern ohne Bild:



- Legende
- Wald = weiß, Wiese = gelb
 - Leichte bis starke Behinderung
 - Haus; Hütte; privat - kein Zutritt!
 - Straße; Forststraße; Karweg
 - Fußweg, Pfad, Schneise; Kulturgrenze
 - Un-, passierbarer Zaun; Mauer
 - × † Tafel, Objekt, Hochstand, Futterkrippe
 - † Stein, Felsen; Kreuz
 - Höhenlinie- 5m; Hilfslinie- 2,5m
 - Böschung, Kuppe, Loch, Senke
 - Trockenrinne; Graben; Erdwall
 - Bodenbewuchs; Wurzelstock; Einzelbaum
 - Teich; Bach; Wasserrinne
 - Brunnen; Quelle; Sumpf; Sumpfstreifen
 - Start, Kontrollposten, Ziel; Durchgang
 - Ameisenweg; Elektrozaun

logo 05.05.2016

Steinfeld- VS. Neunkirchen, 02.06.2017